

Aanbeveling monumentencommissie Door Piet Beekman


Geschiedenis staat tegenwoordig in de belangstelling. Wellicht omdat de moderne tijd zich zo snel ontwikkelt en we behoefte hebben naar de band met het verleden? In de huidige tijd gaan ontwikkelingen vaak zo snel, dat we ons nauwelijks kunnen herinneren hoe Geldrop er 30 jaar geleden uitzag. Veel inwoners wonen in nieuwe wijken, die je net zo goed ook in andere plaatsen kunt vinden. Toch is er misschien juist daardoor behoefte om te zoeken naar het "Geldropse", want Geldrop heeft zijn specifieke kenmerken die het ontleent aan zijn historie; de industrie, de religie en het alledaagse leven. Natuurlijk zijn daarvoor op de eerste plaats gebouwen maar soms zijn het bomen, een tuinmuur of een hekwerk die met hun verhaal de band met het verleden in stand houden. Dit zijn de door de gemeente aangewezen monumenten die een herkenbaar kader bieden voor de inwoners. Er is nu een route uitgezet waarin de officiële monumenten als markerpunten zijn opgenomen en de route bovendien de aanleiding is om de historische situatie naar boven te halen. Daarmee wordt het verband duidelijk tussen het monument en de situatie in Geldrop. Zo zal ieder na afloop méér weten en zich méér thuis voelen in Geldrop!

Wandeling door Geldrop



Rondje

Geldrop - Mierlo



Geschiedenis van Geldrop

Al 9000 jaar vóór Christus liepen de rendierjagers door het Dommeldal op zoek naar herten en wilde zwijnen. Later (tussen 4000 en 1600 voor Christus) vestigden landbouwers zich op de plek, die nu Genoehuis genoemd wordt. Het is een hoger gelegen stuk grond, bestaande uit horsten en donken. Het maakt nu deel uit van "Zesgehuchten". Aangrenzend lagen er moerasgronden en heidevelden.




In de tijd van de Romeinen staat deze omgeving bekend als Taxandria.

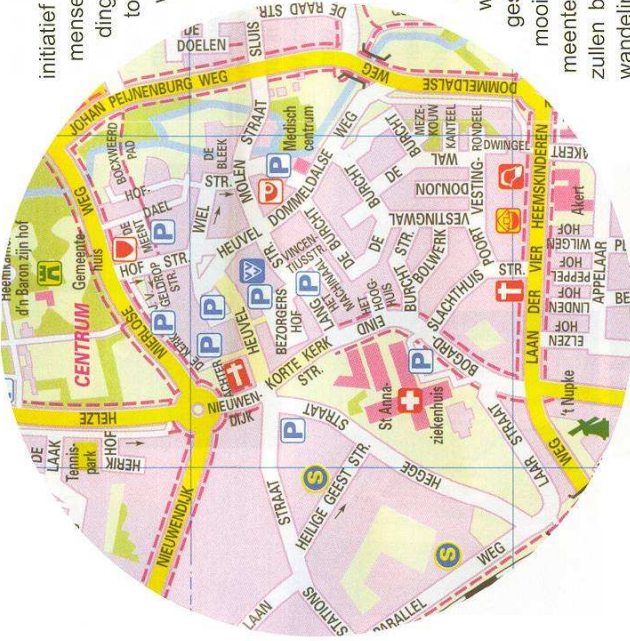
De naam Geldrop komen we voor het eerst tegen in de 13e eeuw. In de 14e eeuw was Geldrop een Heerlijkheid bestaande uit:

- De Grote en Kleine Heuvel
- Groot- en Klein Braakhuizen
- Gijzenrool
- Genoehuis

In 1921: Annexatie, Geldrop - Zesgehuchten
In 2004: Annexatie, Geldrop - Mierlo



Aanbeveling van de burgemeester



initiatief van een aantal mensen, die al deze dingen een warm hart toedragen, is deze wandeling samen-gesteld.

Tijdens de route wordt u door vrijwilligers begeleid. Ik beveel het u van harte aan. Ik ben ervan overtuigd dat u een aangename anderhalf uur te-gemoet gaat, waarvan u na afloop zult vaststellen dat u veel heeft gezien waarvan u niet wist dat Geldrop dat had, of waarvan u niet wist welke geschiedenis het had. Kortom: een mooie nieuwe activiteit in onze gemeente, waar we veel genoe-gen zullen beleven. Ik wens u een prettige wandeling en een mooie (hernieuwde) kennismaking met onze mooie gemeente!

Rianne Donders— de Leest.
Burgemeester Geldrop-Mierlo

Met veel genoegen schrijf ik dit voorwoord in deze folder. Trots als we als gemeentebestuur zijn op al het moois in onze gemeente, zijn we ook trots op dit (particuliere) initiatief: "met uitleg" wandelen langs de mooie plekken in onze kern Geldrop. Geldrop kent een rijke historie, waarvan nog vele sporen zichtbaar zijn. Deze wandeling voert u langs die monumenten, die we wel kennen, maar waar we als toevallige passant, lang niet altijd alles van weten. Via een spantaan